

Acta de la Tercera Reunión del Subcomité Especial del Plan Estatal Hídrico



G O B I E R N O D E
BAJA CALIFORNIA SUR
M E J O R F U T U R O

A handwritten signature in blue ink, consisting of a vertical line followed by a stylized, circular flourish.

A large, stylized handwritten signature in blue ink, featuring a prominent loop and a long, sweeping tail.

La Paz, B.C.S., 10 de octubre de 2017

A small, simple handwritten signature in blue ink, consisting of a few connected strokes.

COMITÉ DE PLANEACIÓN PARA EL DESARROLLO DEL
ESTADO DE BAJA CALIFORNIA SUR
SUBCOMITÉ ESPECIAL DEL PLAN ESTATAL HÍDRICO


ACTA DE LA TERCERA REUNIÓN DEL
SUBCOMITÉ ESPECIAL
DEL PLAN ESTATAL HÍDRICO

Tercera reunión celebrada con los integrantes del Subcomité Especial del Plan Estatal Hídrico, en el lugar que ocupa la sala de juntas de la Comisión Estatal del Agua, sita en Calle Sinaloa esquina Durango sin número, Colonia Pueblo Nuevo de esta ciudad capital, a las 12:00 horas del día 10 de octubre de 2017.

Los integrantes del Subcomité que aparecen en la lista de asistencia que se anexa, participaron en los trabajos bajo la siguiente:

Orden del Día

- I. Lista de Asistencia.
- II. Bienvenida.
- III. Presentación y Validación de las acciones que integrarán el Segundo Informe de Gobierno.
- IV. Presentación y Validación del Modelo de Desarrollo Sustentable que presenta la Subsecretaría del Medio Ambiente y Recursos Naturales.
- V. Asuntos Generales.
- VI. Clausura.



COMITÉ DE PLANEACIÓN PARA EL DESARROLLO DEL
ESTADO DE BAJA CALIFORNIA SUR
SUBCOMITÉ ESPECIAL DEL PLAN ESTATAL HÍDRICO

Desarrollo de la reunión.

I. Lista de Asistencia.

Se tomó asistencia de los integrantes del Subcomité conforme a su llegada a la sala de juntas, al haber pleno Quórum, el Ing. Jesús Antonio Solano Leyva formaliza el acto de inicio de la reunión.


II. Bienvenida.

En uso de la voz, el Ing. Jesús Antonio Solano Leyva, da la bienvenida a los integrantes del Subcomité Especial del Plan Estatal Hídrico.

III. Presentación y Validación de las acciones que integrarán el Segundo Informe de Gobierno.

Se presenta la información de las obras y/o acciones realizadas en el periodo de Septiembre 2016 – Agosto 2017, que formará parte del segundo informe de labores del Gobierno Estatal; en dicha presentación se informa de las obras y acciones realizadas a lo largo del segundo año de gestión de la administración estatal concerniente a este Subcomité, en los 5 municipios del estado de Baja California Sur, ejecutados por la Comisión Estatal del Agua (CEA), la Dirección Local de la Comisión Nacional del Agua (CONAGUA), Organismos Operadores Municipales de Los Cabos, Comondú, Loreto y Mulegé.

Las obras y acciones relativas a este Subcomité Especial del Plan Estatal Hídrico, están orientados a las líneas de acción de los componentes “Agropecuario, Pesquero y Acuícola” del eje I “Infraestructura de Calidad”; del componente “Protección Civil” del eje III “Seguridad Ciudadana”; y de “Servicios Básicos” y “Cuidado y Acceso al Agua” del eje IV “Calidad de vida”; contenidos en el Plan Estatal de Desarrollo 2015 – 2021.



**COMITÉ DE PLANEACIÓN PARA EL DESARROLLO DEL
ESTADO DE BAJA CALIFORNIA SUR
SUBCOMITÉ ESPECIAL DEL PLAN ESTATAL HÍDRICO**

Una vez concluida la presentación, el Ing. Jesús Antonio Solano Leyva, solicitó a los integrantes de este Subcomité validar la información de las obras y acciones que formarán parte del segundo informe de labores del Gobierno Estatal, en el anexo I se encuentran las obras y/o acciones expuestas en las presentaciones.

Por lo tanto, se tomó el siguiente acuerdo:

ACUERDO UNO. Se valida por los integrantes del Subcomité, la Información de las Obras y Acciones para el Segundo Informe del Gobierno Estatal.

IV. Presentación y Validación del Modelo de Desarrollo Sustentable que presenta la Subsecretaría del Medio Ambiente y Recursos Naturales.



En uso de la voz, el Arq. Rodrigo Andrés de los Ríos Luna, encargado del despacho de la Secretaría de Desarrollo Económico, Medio Ambiente y Recursos Naturales (SDEMARN), presenta el Modelo de Desarrollo Sustentable y del Modelo de Aprovechamiento del Capital Natural, el cual tiene el objetivo de conjuntar los instrumentos de planeación de las diversas instituciones, además de ser un instrumento de política ambiental para el uso del suelo y promover un desarrollo sustentable, que pretende maximizar el consenso entre los sectores y minimizar los conflictos ambientales para el uso del territorio.

Una vez concluida la presentación, el Ing. Jesús Antonio Solano Leyva, solicitó a los integrantes de este Subcomité validar los Modelos de Desarrollo Sustentable y de Aprovechamiento del Capital Natural.

Por lo tanto, se tomó el siguiente acuerdo:

ACUERDO DOS.

Se valida por los integrantes del Subcomité, los Modelos de Desarrollo Sustentable y de Aprovechamiento del Capital Natural.



**COMITÉ DE PLANEACIÓN PARA EL DESARROLLO DEL
ESTADO DE BAJA CALIFORNIA SUR
SUBCOMITÉ ESPECIAL DEL PLAN ESTATAL HÍDRICO**


V. Asuntos Generales.

Los representantes del Consejo de Cuenca y del COTAS La Paz – El Carrizal, solicitan se realicen acciones que impulsen la recarga de los acuíferos y, a su vez, realicen la función de control de avenidas como medio de protección a la población, ya que las acciones de desazolve de arroyos no las consideran tan viables.

Por su parte, el representante del Colegio de Ingenieros Civiles, manifiesta la importancia de compartir la información de los proyectos de obras de recarga, asimismo el contar con Directores Responsables de Obra especialistas en obras de hidráulicas.

VI. Clausura.

No habiendo otro asunto que tratar, siendo las 13:50 horas del día 10 de octubre de 2017, el Ing. Jesús Antonio Solano Leyva procedió a declarar clausurados los trabajos de la Tercera Reunión del Subcomité Especial del Plan Estatal Hídrico.



**COMITÉ DE PLANEACIÓN PARA EL DESARROLLO DEL
ESTADO DE BAJA CALIFORNIA SUR
SUBCOMITÉ ESPECIAL DEL PLAN ESTATAL HÍDRICO**

Firman de conformidad.

**Por el Subcomité Especial
del Plan Estatal Hídrico**

El Coordinador



Ing. Jesús Antonio Solano Leyva

El Asesor Técnico



Ing. Miguel Valdez Aragón

Por el COPLADEBCS

Encargado del Despacho de la SDEMARN



Arq. Rodrigo Andrés de los Ríos Luna

Subdirector de Enlace Sectorial



Ing. Jesús Javier Jiménez Izabal

Esta hoja forma parte del Acta de la Tercera Reunión del Subcomité Especial del Plan Estatal Hídrico, celebrada el día 10 de octubre de 2017.